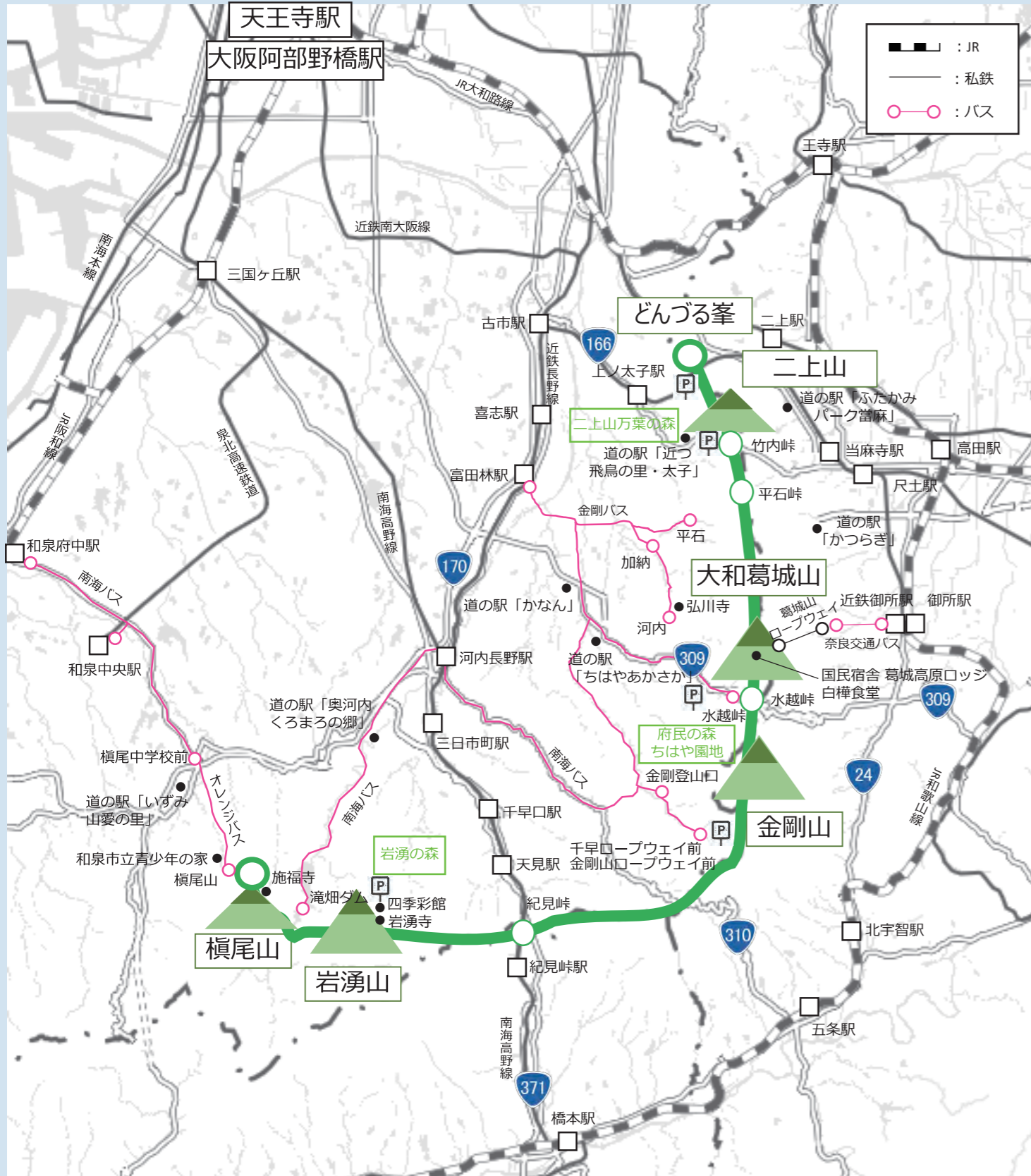


# ダイヤモンドトレールの周辺エリアマップ



春夏秋冬それぞれの輝き

# ダイヤモンドトレール



※この地図は地理院地図vectorにダイヤモンドトレールや山、駅、バス停等を追記して作成しています。



## ダイヤモンドトレールの見どころと おすすめコースのご紹介

(表紙の写真の説明)

春の大和葛城山	夏の金剛山
秋の岩湧山	冬の金剛山



ダイヤモンドトレールの情報は  
こちらからご覧ください。



ダイヤモンドトレール活性化実行委員会

(構成：河内長野市、和泉市、太子町、河南町、千早赤阪村、五條市、御所市、香芝市、葛城市、橋本市、大阪府、奈良県、和歌山県)  
(事務局) 大阪府南河内農と緑の総合事務所 地域政策室 〒584-0031 大阪府富田林市寿町2-6-1 TEL：0721-25-1131 (代表)

# ダイヤモンドトレールの見どころ！

## どんづる峯（ぼう）



ダイトレ起終点であるどんづる峯は、千数百万年前に二上山の火山活動によって火砕流や火山灰などが堆積し、その後の地殻変動によって隆起し、さらに、長い年月の間に浸食されて現在の姿になりました。  
遠くから見ると鶴が屯（たむろ）しているような奇観のため、屯鶴峯（どんづるぼう）と呼ばれています。

## 金剛山




金剛葛城山系の主峰。山頂付近に葛木神社、転法輪寺（てんぼうりんじ）、国見城址（くにみじょうし）があり、中腹には、「太平記」で知られた楠木正成ゆかりの千早城址があるなど、数々の史跡に富んでいます。  
冬には樹氷・霧氷が見られ、頂上付近にはブナの原生林やスギの美林もあり、史跡散策や森林浴、バードウォッチングに多くの人々が訪れます。

## 二上山（にじょうざん）



ふたこぶの姿が美しい二上山は、万葉集にもたびたび登場し、往古より人々に親しまれてきた山です。雄岳の頂上には悲劇の皇子大津皇子の墓、山腹には奈良時代に造られた「岩屋」と呼ばれる石窟寺院や、庭園と牡丹で名高い當麻寺（たいまでら）があります。

## 岩湧山（いわわきさん）



紀見峠から西へ進むと、岩湧山に着きます。山頂からは、大阪平野から六甲山系までの大パノラマが広がっています。山頂付近はキトラと呼ばれ、ススキの草原が一面に広がる秋の景色が有名です。

## 大和葛城山



金剛山と並んで役小角（えんのおづぬ）が修行した葛城修験道第2の高峰です。春には南斜面を赤く染め上げるツツジが咲き乱れ、秋には頂上付近を覆うススキを見に多くの人々が訪れます。

## 槇尾山（施福寺（せふくじ））

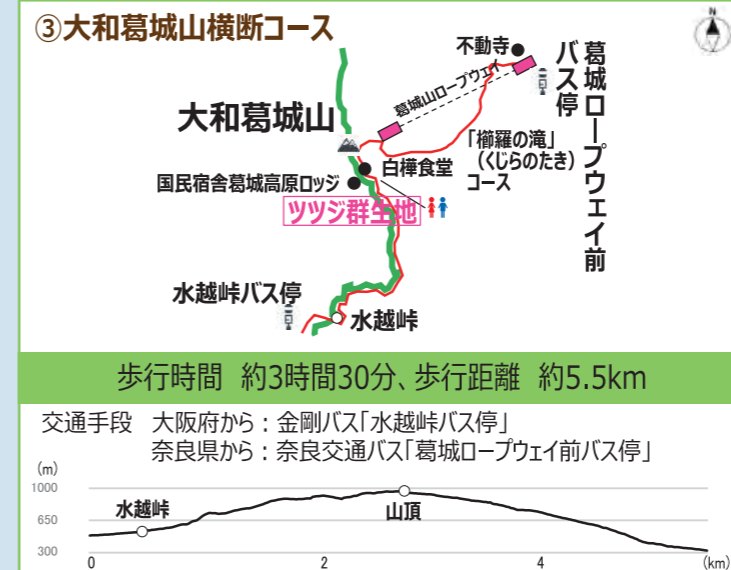


北斜面中腹には西国33ヶ所札所第4番の施福寺があり、ダイトレの起終点となります。本堂裏手にアカガシの純林があるなど、この付近は植物の種類が豊富です。

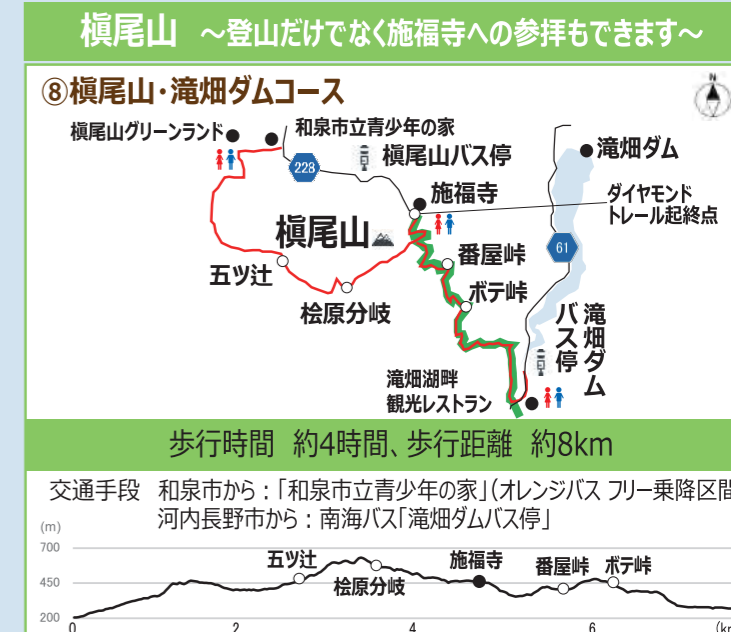
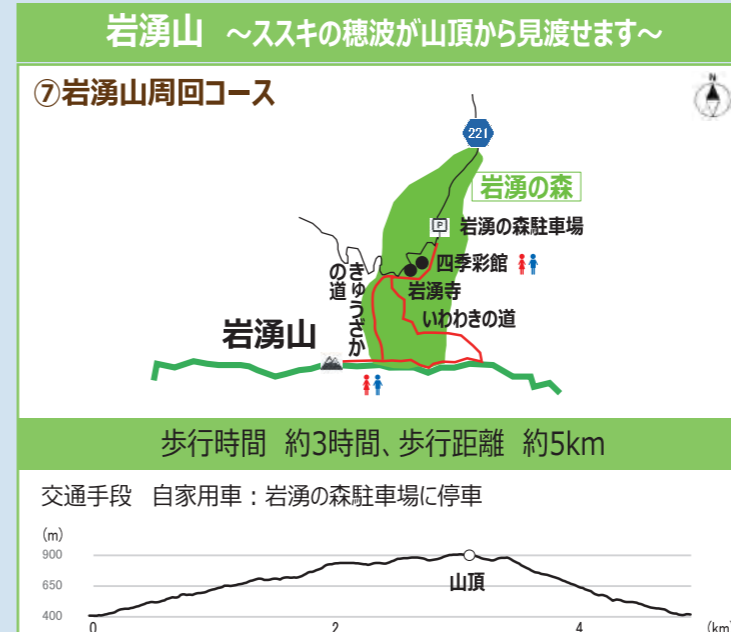
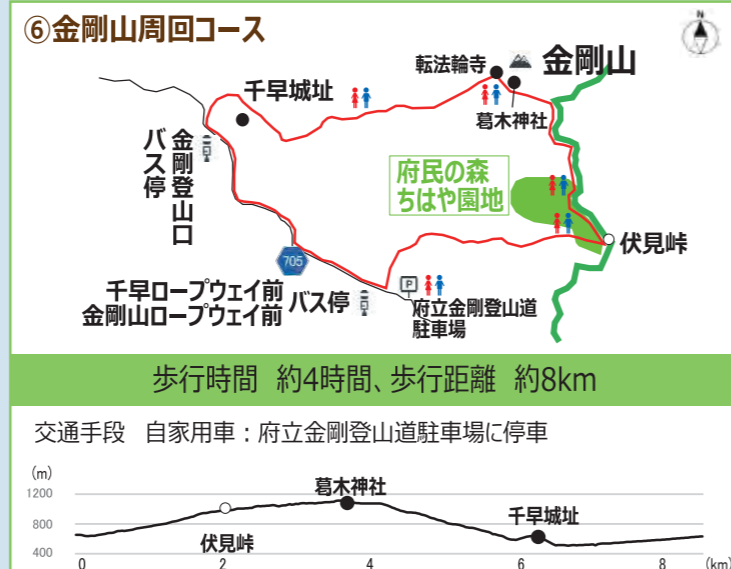
## \* おすすめコース \*

— : ダイヤモンドトレール — : おすすめコース

### 二上山 ～桜が楽しめるほか、當麻寺など神社仏閣を訪れることができます～



### 金剛山 ～四季折々の姿を見せ、冬は樹氷が楽しめます～



※登山の際は、動植物採取禁止や許可された場所での火気使用などのマナーを守り、安全に楽しく登りましょう。